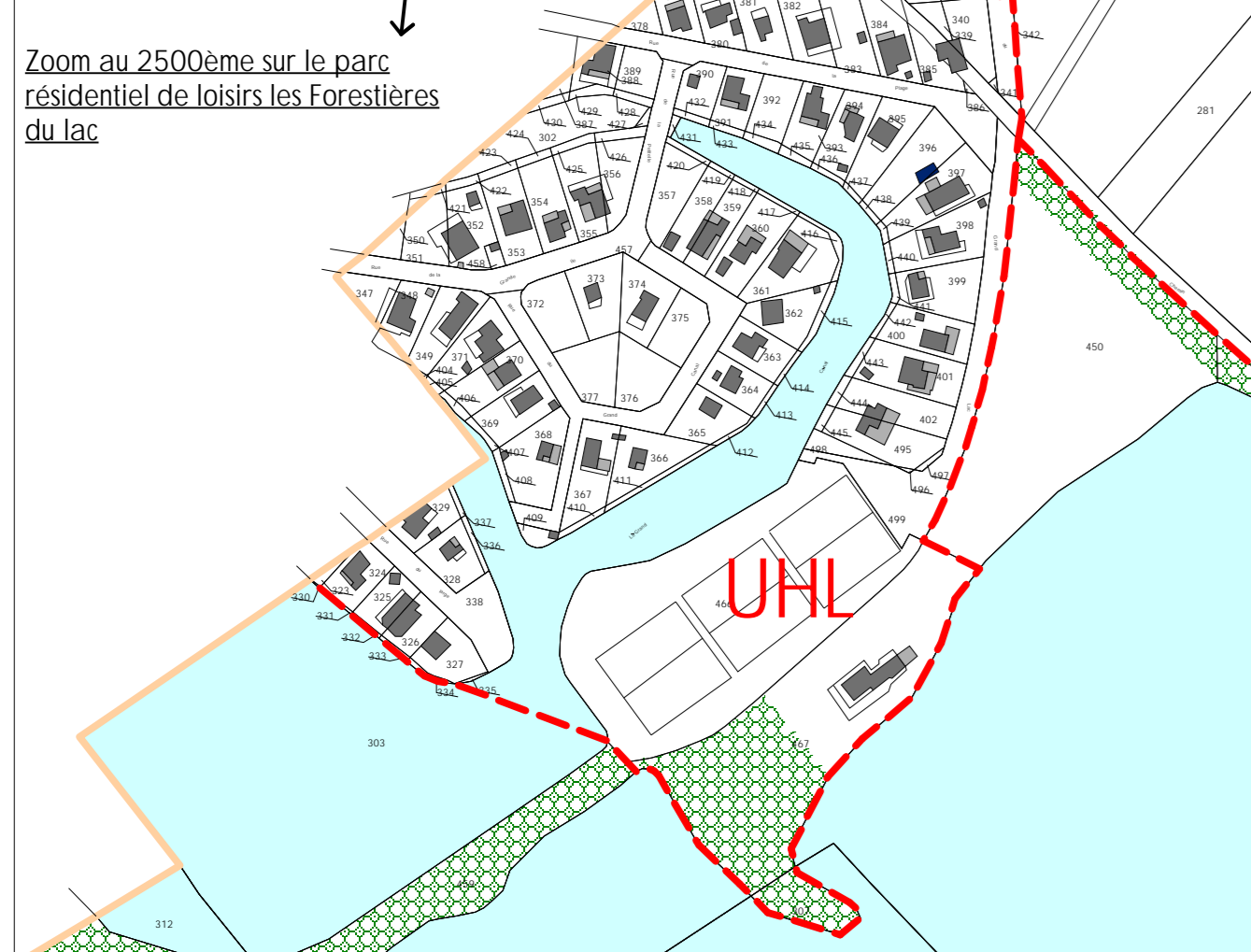
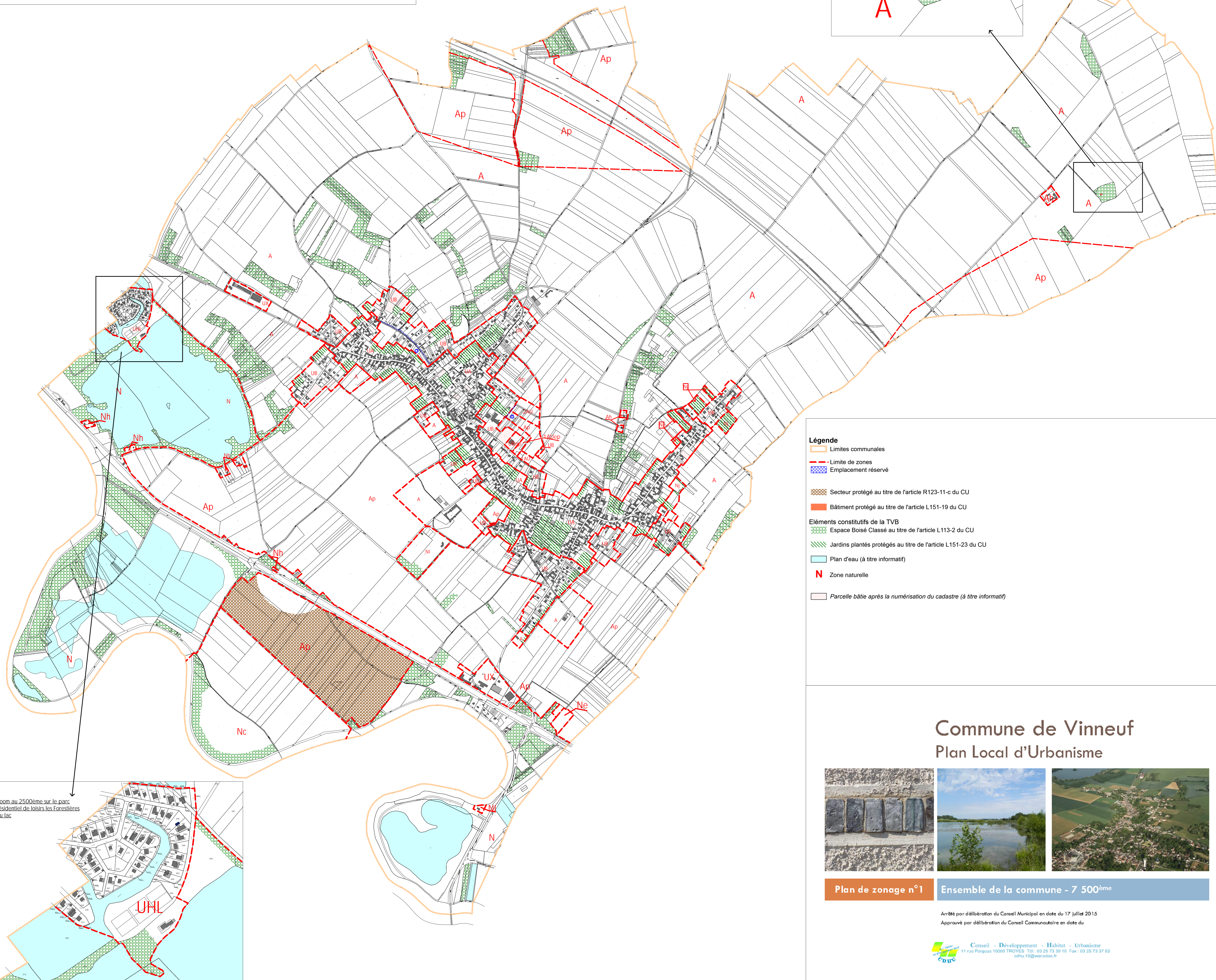
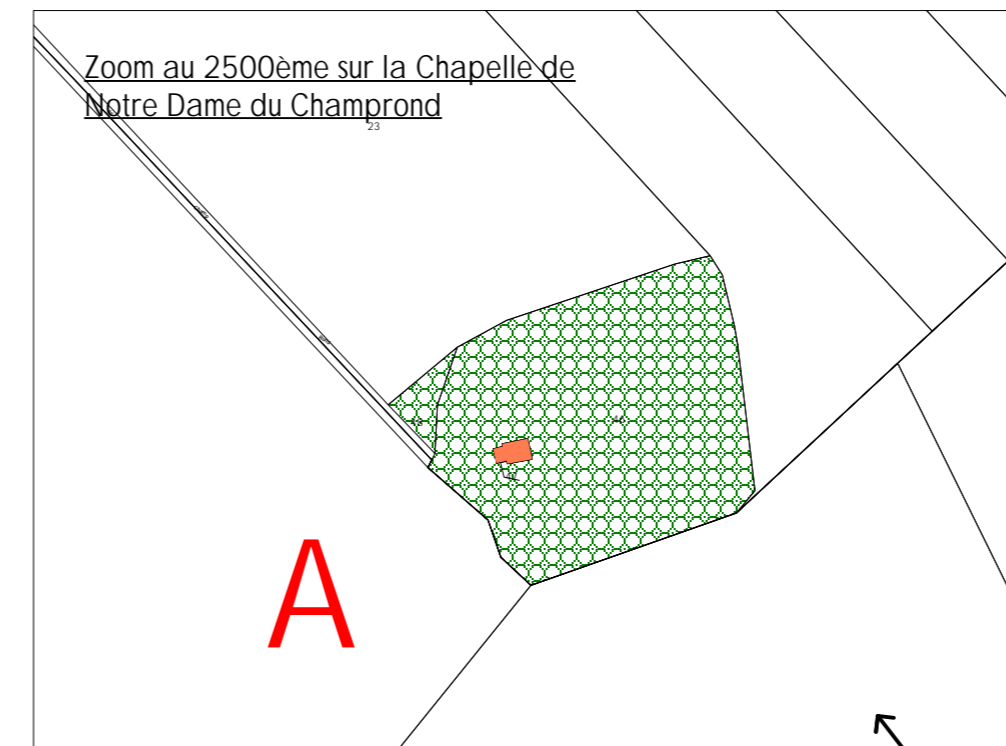


Liste des emplacements réservés

n°	DESIGNATION DES OPERATIONS	SURFACE	DESTINATAIRE
1	Réalisation d'une sente douce	262 m <sup>2</sup>	Commune
2	Élargissement de la rue de la messe à 10m	1460 m <sup>2</sup>	Commune



- Légende**
- Limites communales
  - - - Limite de zones
  - ▣ Emplacement réservé
  - ▨ Secteur protégé au titre de l'article R123-11-c du CU
  - Bâtiment protégé au titre de l'article L151-19 du CU
  - Éléments constitutifs de la TVB**
  - ▨ Espace Boisé Classé au titre de l'article L113-2 du CU
  - ▨ Jardins plantés protégés au titre de l'article L151-23 du CU
  - Plan d'eau (à titre informatif)
  - N Zone naturelle
  - ▨ Parcelle bâtie après la numérisation du cadastre (à titre informatif)

## Commune de Vinneuf Plan Local d'Urbanisme



Plan de zonage n°1 Ensemble de la commune - 7 500ème

Arrêté par délibération du Conseil Municipal en date du 17 juillet 2015  
Approuvé par délibération du Conseil Communautaire en date du