

# Commune de Vinneuf Plan Local d'Urbanisme




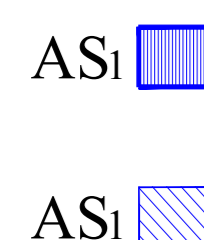
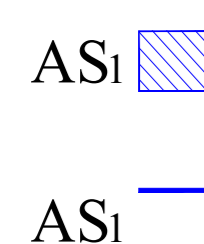
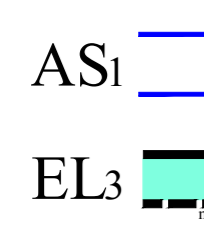
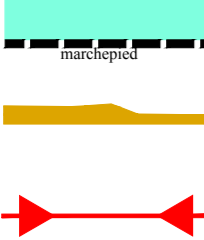
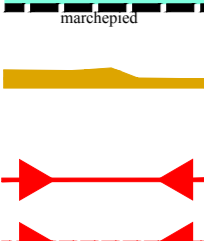
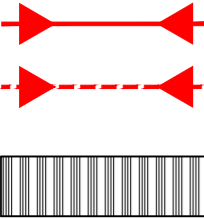


Annexe n°1

Plan des servitudes d'utilité publique  
au 7 500<sup>ème</sup> (hors PPRI)

Adopté par délibération du Conseil Municipal en date du 17 Juillet 2015  
Approuvé par délibération du Conseil Communautaire en date du

Communauté de Communes  
11 rue Pasteur 10200 THOUROUX Tél. 02 23 72 29 19 Fax. 02 23 72 37 63  
cdcc@cc-thourot.com

## LEGENDE

- ACI  Servitudes relatives à la protection des monuments historiques
- ASi  Servitudes relatives à la protection des eaux potables  
Périmètre de protection immédiate de captage  
(Cageage de "Plan de Base de Grand Parc" en vertu de l'article 2105B13)
- ASi  Servitudes relatives à la protection des eaux potables  
Périmètre de protection rapproché de captage  
(Cageage de "Plan de Base de Grand Parc" en vertu de l'article 2105B13)
- ASi  Servitudes relatives à la protection des eaux potables  
Périmètre de protection éloignée de captage  
(Cageage de "Plan de Base de Grand Parc" en vertu de l'article 2105B13)
- EL3  Servitudes de halage et de marchepied
- EL7  Servitudes d'alignement  
(en vertu de l'article 2105B13 du Code de l'Urbanisme en date du 29 septembre 2008)
- I4  Servitudes relatives à la distribution d'énergie électrique  
Lignes HTA aériennes.
- I4  Lignes HTA souterraines.
- Ti  Servitudes relatives aux chemin de fer.

Source : DDT de l'Yonne

