



COMMUNAUTÉ DE COMMUNES YONNE

Envoyé en préfecture le 27/06/2025

Reçu en préfecture le 27/06/2025

Publié le

ID : 089-248900896-20250624-2025_68-DE

S²LOW

N°2025. 68

AFFAIRES GENERALES

EXTRAIT DU REGISTRE DES DÉLIBÉRATIONS CONSEIL COMMUNAUTAIRE DU 24 JUIN 2025

L'an deux mille vingt-cinq, mardi 24 juin 2025, à dix-huit heures trente, les membres du Conseil Communautaire, légalement convoqués le 17 juin 2025, se sont réunis à la salle des fêtes de Gisy les Nobles (Fossé du Midi), sous la présidence de Monsieur Thierry SPAHN.

En exercice : 38

Présents : 27

Votants : 32

Étaient présents (titulaires) : Mesdames et Messieurs, Coquille (Champigny), Rangdet (Courlon sur Yonne), Gonnet (Evry), Babouhot (Gisy les Nobles), Marty (La Chapelle sur Oreuse), Michaut (Michery), Cots (Pailly), Gesserand (Perceneige), Chislard, Joly (Pont sur Yonne), Le Gac (Saint Sérotin), Martin (Serbonnes), Pitou, Lemétayer (Sergines), Bardeau P. (Thorigny sur Oreuse), Spahn, Delalleau (Villeblevin), Goglines (Villemanoche), Laventureux (Villenavotte), Bourreau, Coutouly, Piète, Sineau (Villeneuve la Guyard) ;

Était présente (suppléante) : Messieurs Hiroux (Chaumont), Khebizi (Compigny), Declinchamp (Cuy), Gilloppé (Plessis Saint Jean) ;

Étaient absents : Mesdames et Messieurs Fouet, Brochier (Champigny), Dorte, Duval, Desserey (Pont sur Yonne), Bardeau C. (Thorigny sur Oreuse), Beaumont (Villeblevin), Cochennec (Villeneuve la Guyard), Hautecoeur (Villeperrot), Nezonnet, Dauphin (Vinneuf) ;

Pouvoirs : M. Fouet à Mme Coquille, M. Dorte à M. Joly, Mme Desserey à M. Chislard, Mme Bardeau C. à M. Bardeau P., Mme Cochennec à Mme Coutouly ;

Lesquels forment la majorité des membres en exercice et peuvent délibérer valablement en application des articles L.5211-1 et L.2121-7 du Code Général des Collectivités.

Objet : Autorisation de signer l'acte authentique pour la convention de servitude avec ENEDIS pour la parcelle ZE n° 1, situé à l'aérodrome

Le Conseil Communautaire, vu

- le code général des collectivités territoriales,
- la convention de servitude avec ENEDIS sur la parcelle ZE n°1, situé à l'aérodrome ;

Considérant qu'il est nécessaire d'accepter la convention de servitude au profit d'ENEDIS pour le passage de lignes électriques souterraines sur la parcelle cadastrée ZE n° 1 à l'aérodrome.

Entendu l'exposé des motifs,

Après en avoir délibéré, à l'unanimité des membres présents :

- **DÉCIDE D'ACCEPTER** le passage de lignes électriques souterraines sur la parcelle cadastrée ZE n° 1, propriété de la communauté de communes Yonne Nord ;
- **AUTORISE** le Président à signer la convention de servitude avec ENEDIS pour le passage de lignes électriques sur la parcelle cadastrée ZE n° 1 et tout acte administratif relatif à cette convention ;
- **AUTORISE** ENEDIS à pénétrer sur la parcelle communale précitée pour la construction, la surveillance, l'entretien, la réparation, le remplacement et la rénovation des ouvrages établis,

Pour copie certifiée conforme,

La Secrétaire de Séance, Claudine LEMETAYER



le Président, Thierry SPAHN

Fait et délibéré en séance, les jours, mois et an susdits. Certifié exécutoire, compte tenu de sa transmission à la Sous-préfecture de Sens le 27 juin 2025 et de sa publication légale le 27 juin 2025.

La présente délibération peut faire l'objet d'un recours auprès du tribunal administratif de Dijon dans un délai de 2 mois à compter de sa publication. Le tribunal administratif peut être saisi par l'application informatique « télérecours citoyens » accessible par le site internet <http://www.telerecours.fr>



CONVENTION DE SERVITUDES

CONVENTION CS 06

Commune de : Gisy-les-Nobles

Département : YONNE

Une ligne électrique souterraine : 400 Volts

N° d'affaire Enedis : RAC-24-2BZXICSSI0 *EN TRAVAUX* RAC - C4 - AIR DENIZOT - Rue de l'Aérodrome GISY-LES-NOBLES

Chargé de projet Enedis : CERCILLIEUX Marine

CONVENTION DE SERVITUDES

Entre les soussignés

La Société Enedis,

Société anonyme à directoire et conseil de surveillance, au capital de 270 037 000 euros, immatriculée au RCS de Nanterre sous le numéro 444 608 442, ayant son siège social 34, place des Corolles, 92079 Paris La Défense Cedex,

Représentée par M. Thomas FRAIOLI, le Directeur Régional Enedis Bourgogne - 65 rue de Longvic - 21000 DIJON, dûment habilité à cet effet,

(« Enedis ») d'une part,

Et

Agissant en qualité Propriétaire des bâtiments et terrains ci-après indiqués

Nom : COMMUNAUTE DE COMMUNES YONNE NORD représenté(e) par son *Président* ayant reçu
tous pouvoirs à l'effet des présentes par décision du Conseil *communautaire* en date du

22 juillet 2025 (2020-103)
Demeurant à : BP 19 0052 FG DE VILLEPERROT, 89140 PONT SUR YONNE

Téléphone :

Né(e) à :

Agissant en qualité Propriétaire des bâtiments et terrains ci-après indiqués

Aérodrome de Pont/Yonne à Gisy les Nobles

désigné ci-après par l'appellation « le propriétaire » d'autre part,

Il a été exposé ce qui suit :

Le propriétaire déclare que la/les parcelle(s) ci-après désignée(s) lui appartient/appartiennent :

TS

CM

Commune	Prefixe	Section	Numéro de parcelle	Lieux-dits	Nature éventuelle des sols et cultures (Cultures légumières, prairies, pacage, bois, forêt ...)
Gisy-les-Nobles		ZE	0001	DE PONT SUR YONNE	

Le propriétaire déclare que la/les parcelle(s) ci-dessus désignée(s) est/sont actuellement :

- exploitée(s) par-lui même.
- exploitée(s) par M. qui sera indemnisé directement par Enedis en vertu desdits articles s'il l'exploite lors de la construction des ouvrages. Si à cette date ce dernier a abandonné l'exploitation, l'indemnité sera payée à son successeur.
- non exploitée(s)

Les parties, vu les droits conférés aux concessionnaires des ouvrages de distribution d'électricité par le Code de l'énergie (art. L. 323-3 et suivants et art. R. 323-1 et suivants), vu le décret n° 67-886 du 6 octobre 1967, vu les protocoles d'accord conclus entre la profession agricole et Enedis et à titre de reconnaissance de ces droits (mention aux textes agricoles à supprimer si le cas d'espèce n'est pas concerné et ce afin d'éviter toute confusion auprès du client), sont convenues de ce qui suit :

ARTICLE 1 - Droits de servitude consentis à Enedis

Après avoir pris connaissance du tracé des ouvrages, mentionnés ci-dessous, sur la(les) parcelle(s), ci-dessus désignées, le propriétaire reconnaît à Enedis, que cette propriété soit close ou non, bâtie ou non, les droits suivants :

- 1/ Etablir à demeure dans une bande de 3 m mètres de large, 4 canalisation(s) souterraine(s) sur une longueur totale d'environ 24 mètres ainsi que ses accessoires
- 2/ Etablir si besoin des bornes de repérage
- 3/ Encastrer un ou plusieurs coffrets(s) et/ou ses accessoires, notamment dans un mur, un muret ou une façade, avec pose d'un câble en tranchée
- 4/ Effectuer l'élagage, l'enlèvement, l'abattage ou le dessouchage de toutes plantations, branches ou arbres, qui se trouvant à proximité de l'emplacement des ouvrages, gênent leur pose ou pourraient par leur mouvement, chute ou croissance occasionner des dommages aux ouvrages, étant précisé qu'Enedis pourra confier ces travaux au propriétaire, si ce dernier le demande et s'engage à respecter la réglementation en vigueur, notamment la réglementation relative à l'exécution de travaux à proximité de certains ouvrages (art. L. 554-1 et suivants et art. R. 554-1 et suivants du Code de l'environnement ; arrêté du 15 février 2012 pris en application du chapitre IV du titre V du livre V du code de l'environnement relatif à l'exécution de travaux à proximité de certains ouvrages souterrains, aériens ou subaquatiques de transport ou de distribution)
- 5/ Utiliser les ouvrages désignés ci-dessus et réaliser toutes les opérations nécessaires pour les besoins du service public de la distribution d'électricité (renforcement, raccordement, etc).

Par voie de conséquence, Enedis pourra faire pénétrer sur la propriété ses agents ou ceux des entrepreneurs dûment accrédités par lui en vue de la construction, la surveillance, l'entretien, la réparation, le remplacement et la rénovation des ouvrages ainsi établis.

Le propriétaire sera préalablement averti des interventions, sauf en cas d'urgence.

ARTICLE 2 - Droits et obligations du propriétaire

Le propriétaire conserve la propriété et la jouissance des parcelles mais renonce à demander pour quelque motif que ce soit l'enlèvement ou la modification des ouvrages désignés à l'article 1er, à moins qu'il ne prenne en charge les coûts financiers associés au déplacement, enlèvement ou modification du (des) ouvrage(s) concerné(s).

Le propriétaire s'interdit toutefois, dans l'emprise des ouvrages définis à l'article 1er, de faire aucune modification du profil des terrains, aucune plantation d'arbres ou d'arbustes, aucune culture et plus généralement aucun travail ou construction qui soit préjudiciable à l'établissement, l'entretien, l'exploitation et la solidité des ouvrages.

Le propriétaire s'interdit également de porter atteinte à la sécurité des installations

Il pourra toutefois :

- élever des constructions et/ou effectuer des plantations à proximité des ouvrages électriques à condition de respecter entre lesdites constructions et/ou plantations et l(es) ouvrage(s) visé(s) à l'article 1er, les distances de protection prescrites par la

CM TS

réglementation en vigueur

- planter des arbres de part et d'autre des lignes électriques souterraines à condition que la base du fût soit à une distance supérieure à deux mètres des ouvrages.

ARTICLE 3 – Indemnisation éventuelle

3.1/ Enedis verse au propriétaire et/ou l'exploitant, qui accepte, à titre de compensation forfaitaire des préjudices de toute nature résultant pour celui-ci de l'exercice de droits reconnus à l'article 1er, une indemnité de 1 € (un euro)

3.2/ Par ailleurs, les dégâts qui pourraient être causés aux cultures, bois, forêts et aux biens à l'occasion de la construction, de la surveillance, l'entretien, la réparation, le remplacement et la rénovation des ouvrages (à l'exception des abattages et élagages d'arbres indemnisés au titre du paragraphe 3.1) feront l'objet, d'une indemnité versée suivant la nature du dommage, soit au propriétaire, soit à l'exploitant et fixée à l'amiable ou à défaut d'accord, par le tribunal compétent.

ARTICLE 4 – Responsabilités

Enedis prendra à sa charge tous les dommages accidentels directs et indirects qui résulteraient de son occupation et/ou de ses interventions, causés par son fait ou par ses installations.

Les dégâts seront évalués à l'amiable. Au cas où les parties ne s'entendraient pas sur le quantum de l'indemnité, celle-ci sera fixée par le tribunal compétent du lieu de situation de l'immeuble.

ARTICLE 5- Litiges

Dans le cas de litiges survenant entre les parties pour l'interprétation ou l'exécution de la présente convention, les parties conviennent de rechercher un règlement amiable.

A défaut d'accord, les litiges seront soumis au tribunal compétent du lieu de situation des parcelles.

ARTICLE 6 - Entrée en application

La présente convention prend effet à compter de la date de signature la plus tardive par les parties. Elle est conclue pour la durée de vie des ouvrages dont il est question à l'article 1er ou de tous autres ouvrages qui pourraient leur être substitués sur l'emprise des ouvrages existants ou le cas échéant, avec une emprise moindre.

Eu égard aux impératifs de la distribution publique, le propriétaire autorise Enedis à commencer les travaux dès sa signature si nécessaire.

ARTICLE 7 – Données à caractère personnel

Enedis s'engage à traiter les données personnelles recueillies pour la bonne exécution de la présente convention (noms, prénoms, adresse, etc.), conformément à la loi 78-17 du 6 janvier 1978 relative à l'informatique, aux fichiers et aux libertés et au règlement général sur la protection des données.

Elles sont conservées pendant la durée de vie de l'ouvrage et sont destinées à Enedis, ses prestataires et le cas échéant aux tiers autorisés ou tout tiers qui justifierait d'un intérêt majeur.

Vous disposez d'un droit d'accès à vos données, de rectification, d'opposition et d'effacement pour motifs légitimes. Vous pouvez exercer vos droits à l'adresse suivante (M. Thomas FRAIOLI, le Directeur Régional Enedis Bourgogne - 65 rue de Longvic - 21000 DIJON).

ARTICLE 8 - Formalités

La présente convention ayant pour objet de conférer à Enedis des droits plus étendus que ceux prévus par le Code de l'énergie (art. L. 323-3 et suivants), elle pourra être régularisée, en vue de sa publication au bureau des hypothèques, par acte authentique devant Maître A DEFINIR notaire à A DEFINIR, les frais dudit acte restant à la charge d'Enedis.

Le propriétaire s'engage, dès maintenant, à porter la présente convention à la connaissance des personnes, qui ont ou qui acquièrent des droits sur les parcelles traversées par les ouvrages, notamment en cas de transfert de propriété ou de changement de locataire.

Il s'engage, en outre, à faire reporter dans tout acte relatif aux parcelles concernées, par les ouvrages électriques définis à l'article 1er, les termes de la présente convention....



Fait en quatre (4) exemplaires originaux.

TS
CM



(1) LE PROPRIETAIRE (faire précéder de la mention manuscrite « Lu et Approuvé »)

Date de signature : 05.02.25


Nom Prénom	Signature
SPANN Thierry <i>Lu et approuvé</i>	
COMMUNAUTE DE COMMUNES YONNE NORD représentée par son (sa) <i>Président</i> ayant reçu tous pouvoirs à l'effet des présentes par décision du <i>23 juillet 2020 (N° 2810-103)</i>	

(2) ENEDIS

Cadre réservé à Enedis

enedis *Lu et approuvé*

DR BOURGOGNE - Agence Ingénierie
4-6 Avenue Jules Verne
Parc Activités AuxR
63380 APOIGNY



SA à direction et à conseil de surveillance
Capital de 270 037 500 € - R.C.S. de Nanterre 444 609 110
A. Appoigny, le 12.02.25

TS

CM

Envoyé en préfecture le 27/06/2025

Reçu en préfecture le 27/06/2025



Publié le

ID : 089-248900896-20250624-2025168-DE

par le centre des impôts foncier suivant
Service Départ. des Impôts Fonciers
(Yonne)
Pôle Topographique et Gestion
Cadastrale 8, Rue des Moreaux 89010
89010 AUXERRE CEDEX
tél. 03.86.72.60.19 - fax
ptgc.yonne@dgfip.finances.gouv.fr

Cet extrait de plan vous est délivré par :

cadastre.gouv.fr

Département
YONNE

Commune :
GISY LES NOBLES

Section : ZE
Feuille : 000 ZE 01

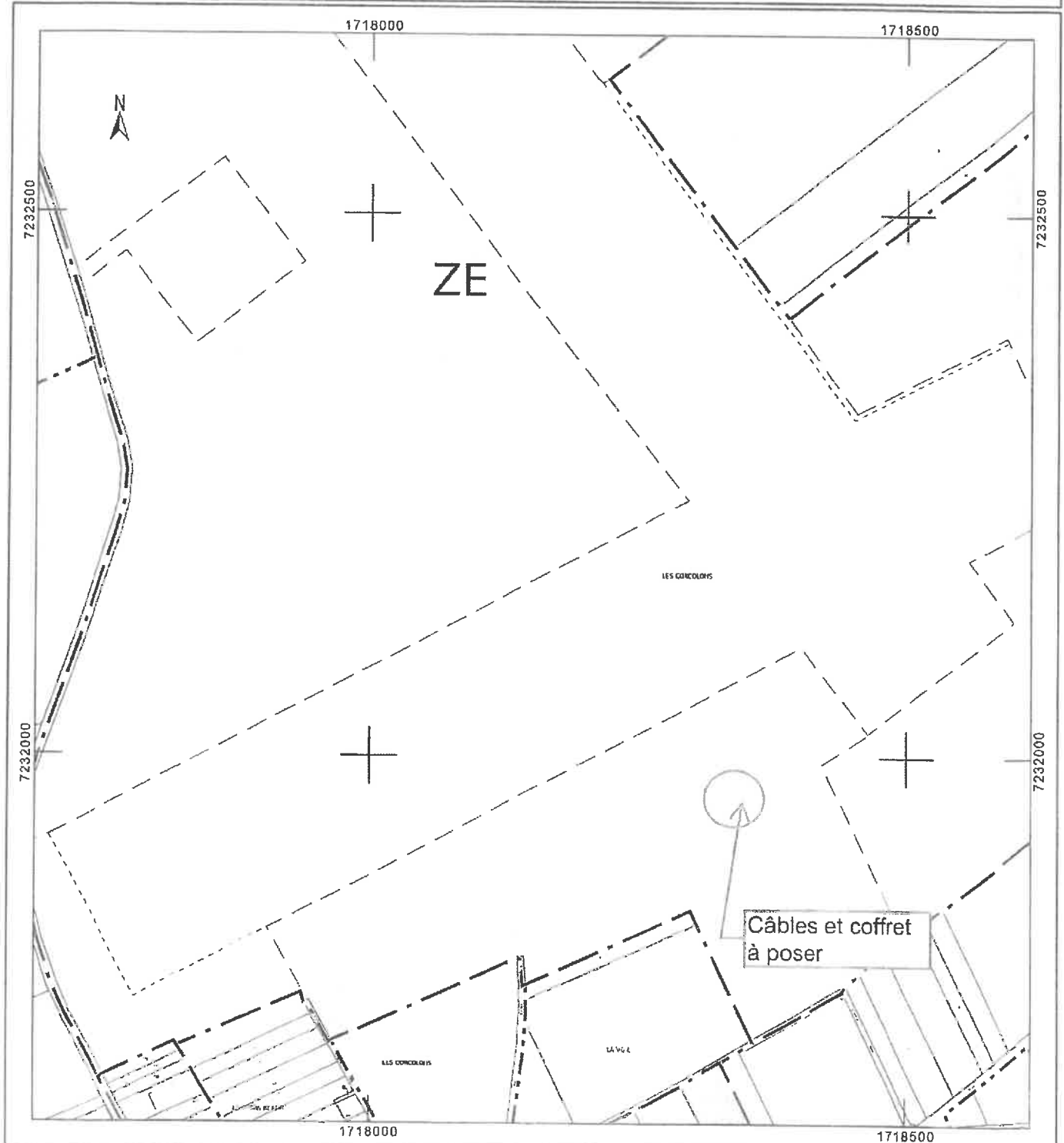
Échelle d'origine : 1/2000
Échelle d'édition : 1/5000

Date d'édition : 13/12/2024
(fuseau horaire de Paris)

Coordonnées en projection : RGF93CC48
©2022 Direction Générale des Finances
Publiques

DIRECTION GÉNÉRALE DES FINANCES PUBLIQUES

EXTRAIT DU PLAN CADASTRAL




CH

TJ



Photo d'intégration



Plan Souterrain 1/2

ARMOIRE	C
Observation : à poser	
1 Plaque CA S19 200A 40kVA	
1 Raccord BT 95	
3 Fusibles 100A	
1 Adaptateur	
1 MTN	

Cite Grand Volume	B
Observation : à poser	
1 Cite Grand Volume	
1 Panneau de comptage	
1 Disjoncteur	
1 Raccord 4x35 BRT	

REMBT 600	A
Observation : à poser	
1 Enveloppe REMBT 600	
1 Jeu de barres REMBT 600	
2 Module RRD 150	
1 Raccord REMBT 150	
1 Module RRD 95	
1 Raccord REMBT 95	
1 Module Branchement	
1 Raccord REMBT 4x35	
1 MALT Neutre	

BRT 2x95x125 AL
à poser

BRT 4x35 AL
à poser

2xRTS 3x150x105 AL
à poser

JONCTION	J1
Observation : à confectionner	
1 Jonc 150/150	

JONCTION	J2
Observation : à confectionner	
1 Jonc 150/150	

Voir Plan Souterrain 2/2

Echelle 200